



REPUBLIKA SLOVENIJA
MINISTRSTVO ZA OKOLJE IN PROSTOR

DIREKCIJA REPUBLIKE SLOVENIJE ZA VODE

Sektor območja Savinje

Mariborska c. 86, 3000 Celje

T: 03 428 88 00

E: gp.drsv-ce@gov.si

www.dv.gov.si

2.

Številka: 35020-78/2022-3

Datum: 11. 5. 2022

Direkcija Republike Slovenije za vode (v nadaljevanju: DRSV), izdaja na podlagi prvega odstavka 119. člena v povezavi s tretjim in petim odstavkom 110. člena Zakona o urejanju prostora (Uradni list RS, št. 61/17; v nadaljevanju: ZUreP-2) ter 61. člena Zakona o vodah (Uradni list RS, št. 67/02, 2/04-ZZdl-A, 41/04-ZVO-1, 57/08, 57/12, 100/13, 40/14 in 56/15; v nadaljevanju: ZV-1), naslednje

KONKRETNE SMERNICE
s področja upravljanja z vodami
za pripravo Odloka o občinskem podrobnem prostorskem načrtu za del enote urejanja
prostora EUP ČE02-3/1 v občini Vransko

I.

Pri pripravi Odloka o občinskem podrobnem prostorskem načrtu za del enote urejanja prostora EUP ČE02-3/1, v občini Vransko, za katerega je bil s strani župana občine Vransko sprejet sklep o začetku priprave in objavljen v Uradnih objavah občine Vransko (št. 3506-2020/03, 21. 4. 2022) in s pobudo za pripravo Odloka o občinskem podrobnem prostorskem načrtu za del enote urejanja prostora EUP ČE02-3/1, v občini Vransko, št. proj. 9/21, april 2022, IUP d.o.o., Celje, je potrebno upoštevati Splošne smernice s področja upravljanja z vodami ter naslednje konkretne smernice oz. usmeritve:

1. V sklopu izdelave občinskega prostorskega akta je potrebno tekstualno in grafično prikazati obstoječo in načrtovano komunalno infrastrukturo, zlasti rešitev odvoda fekalnih in padavinskih odpadnih voda.
2. Projektna rešitev odvajanja in čiščenja odpadnih voda mora biti usklajena z »Uredbo o odvajanju in čiščenju komunalne odpadne vode (Uradni list RS, št. 98/15 in spremembe)« in »Uredbo o emisiji snovi in toplote pri odvajanju odpadnih voda v vode in javno kanalizacijo (Uradni list RS, št. 64/12 in spremembe)«.
3. Padavinske vode iz obravnavanega območja (iz strehe, parkirišča, ceste, ...) je treba, če ne obstaja možnost priključitve na javno kanalizacijo, prioriteto ponikati, pri tem morajo ponikovalnice biti locirane izven vpliva povoznih in manipulativnih površin. Možnost ponikanja mora biti računsko dokazana ali razvidna iz zaključkov geološkega poročila.
4. Odvajanje padavinskih voda z utrjenih površin in strešin je potrebno predvideti v skladu s 92. čl. ZV-1 in sicer na tak način, da bo v čim večji možni meri zmanjšan odtok padavinskih voda z urbanih površin, kar pomeni, da je potrebno predvideti zadrževanje padavinskih voda pred iztokom v površinske odvodnike ali kanalizacijo (zatravitev, travne plošče, morebitni suhi zadrževalniki in podobno).

5. Vsi posegi v prostor, ki bi lahko trajno ali začasno vplivali na vodni režim ali stanje voda, se lahko izvedejo samo na podlagi mnenja, ki ga v sklopu postopka za pridobitev gradbenega dovoljenja izda Direkcija RS za vode.

II.

Izvedba Občinskega podrobnega prostorskega načrta, **verjetno ne bo pomembneje vplivala na okolje** z vidika upravljanja z vodami.

Obrazložitev:

Občina Vransko, Vransko 59, 3305 vransko, je naslovni organ po pooblaščenju IUP d.o.o. Ulica XIV. Divizije 14, 3000 Celje z dopisom št. AGP-IUP 0305/1, po e-pošti dne 3. 5. 2022, pozvala, da v skladu s prvim odstavkom 119. člena v povezavi s petim odstavkom 110. člena ZUreP-2, poda konkretne smernice ter mnenje o verjetnosti pomembnejših vplivov predlaganega odloka na okolje.

Vlogi je bilo predloženo:

- Pooblastilo občine Vransko
- Pobuda za pripravo OPPN
- Sklep o začetku priprave

ZV-1 v petem odstavku 61. člena določa, da ministrstvo poda smernice k načrtovanim prostorskim ureditvam v skladu s predpisi o prostorskem načrtovanju.



Območje izdelave OPPN zajema zemljišča v poslovni coni Čeplje, vzhodno od avtoceste AC A1 Ljubljana–Maribor in zahodno od naselja Čeplje ter južno od regionalne ceste Šentrupert – Ločica (RII 0290). Območje A obsega parcele št.: 550/3, 550/4, 550/8, 550/9, 551/2 del in 555/3 del k.o. Prekopa (1010), v obsegu ca 0,37 ha. Območje B obsega parcele št.: 2629/1, 2635/1, 2636/9, 2636/10 k.o. Prekopa (1010), v obsegu ca 0,88 ha.

Na obravnavanem območju OPPN se načrtuje ureditve, ki bodo omogočile gradnjo proizvodnih, poslovnih in skladiščnih objektov in manipulacijskih površin ter celovita ureditev gospodarske infrastrukture in prometa oz. priključevanja nanjo.

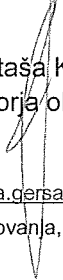
Območje načrtovane gradnje se po podatkih Vodnega katastra ne nahaja v poplavnem območju in ne na območju vodovarstvenih pasov vodnih virov.

Glede na navedeno je zahteva po upoštevanju v I. točki navedenih konkretnih smernic in mnenja v II. točki, utemeljena.

Alenka Župančič
Podsekretarka



Nataša Kovač
Vodja Sektorja območja Savinje



Vročiti:

- IUP d.o.o. Ulica XIV. Divizije 14, 3000 Celje, osebno, po e-pošti (aleksandra.gersak@rcpl.si)
- Ministrstvo za okolje in prostor, Direktorat za prostor, graditev in stanovanja, Dunajska cesta 48, 1000 Ljubljana (po e-pošti),
- Ministrstvo za okolje in prostor, Direktorat za okolje, Sektor za SPVO, Dunajska cesta 48, 1000 Ljubljana (po e-pošti),
- Direkcija Republike Slovenije za vode, Mariborska cesta 88, 3000 Celje(po e-pošti),